



Taivalkoski KMO Pilotin tulokset

14.10.2009

Jouni Taivainen

Kulttuuriperinnön inventointi

- KMO 2015 tavoite: Metsähallituksen hallinnassa olevissa valtion metsissä tehdään kulttuuriperintöinventointi ja yksityismetsissä tiedonkeruu aloitetaan
- Muinaismuisto-, rakennusperintö- sekä maankäyttö- ja rakennuslakien velvoitteet
- Tietoisuus maankäytön historiasta
- Merkitys virkistyskäytölle ja matkailulle

- Pilotointi 2008 – 2009 Evolla ja Taivalkoskella, yht. lähes 40 000 ha.

Tavoitteena selvittää Metsähallituksen metsien kulttuuriperintökohteet historian tallentamiseksi ja kohteiden suojelemiseksi

Esivalmisteluaineisto



1. Peruskartat
2. Maaperäkartat
3. Isojako aikainen kartta-aineisto (1700-1800 –luku)
4. Metsätaloukset (1800-1900 –luku)
5. Sutigis (Metsähallitus)
6. Reiska (Metsähallitus)
7. Muinaisjäännösrekisteri
8. Muinaisjäännösten inventointi- kaivaus- ja tarkastuskertomukset, muinaiskalupäiväkirja
9. Muu arkistotieto (Esim.kirjastojen kotiseutuarkistot tai erillisten projektien tuottamat aineistot)
10. Historiakirjallisuus mm. paikallis- ja pitäjän historiat
11. Haastattelut
12. Ilmakuvat

Kenttätö

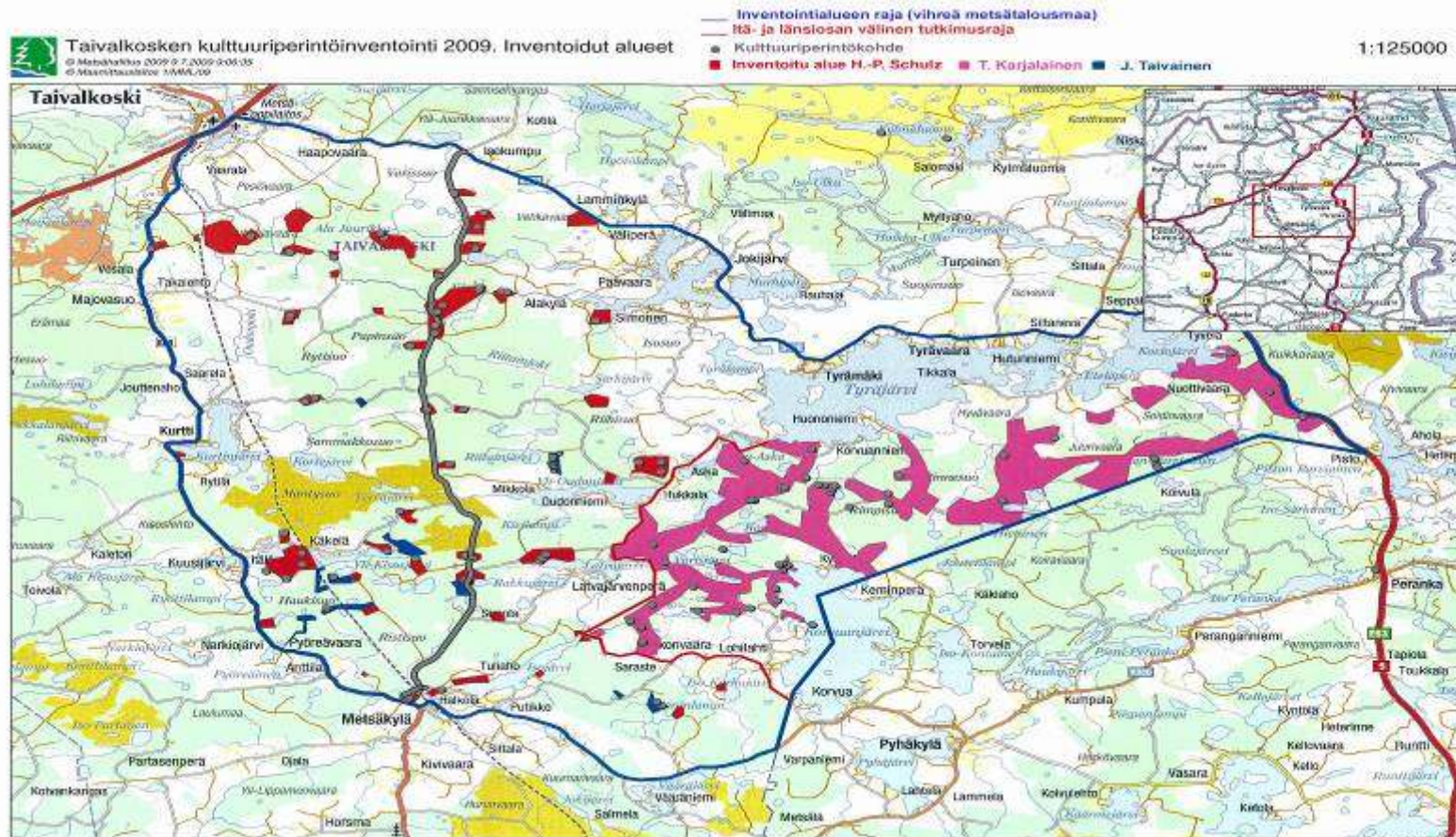
- Työparityöskentely (arkeologi + suunnittelumetsuri/opiskelija)
- 3 tutkimusryhmää
 - I tutkimusalue 19500 ha
 - II tutkimusalue 9500 ha
 - III inventoi molemmilla tutkimusalueilla (erityiskysymyksenä historiallisen kartta-aineiston käyttäminen lähdeaineistona)
- Paikkatiedot tallennettiin MH:n metsätalouden käyttämällä maastotallentimilla, kuvat digikameralla, tekstimuotoinen tieto pääasiassa kannettavilla tietokoneilla

Raportointi

- Inventointitiedot tallennettiin MH:n Reiska –tietokantaan, josta tulostettiin kohdeselostusraportti (Raportti Museovirastoon, kuntaan ja maakuntamuseoon jne).
- Tietokannan inventointitiedot ovat heti käytettävissä MH:n metsien käytön ja suunnittelun eri vaiheissa



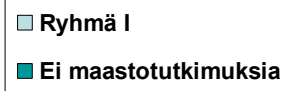
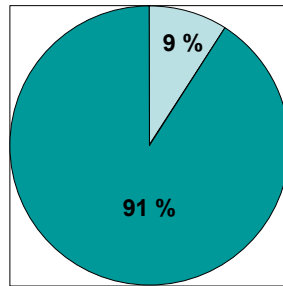
Tutkimusalue



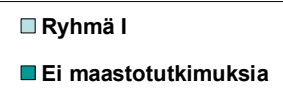
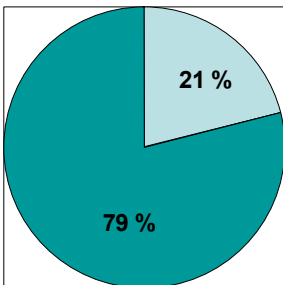
Länsiosa 19500 ha, 66 kohdetta Itäosa 9500 ha, 48 kohdetta
(n. 3 kohdetta/1000 ha) (n. 5 kohdetta/1000 ha)

Tulokset

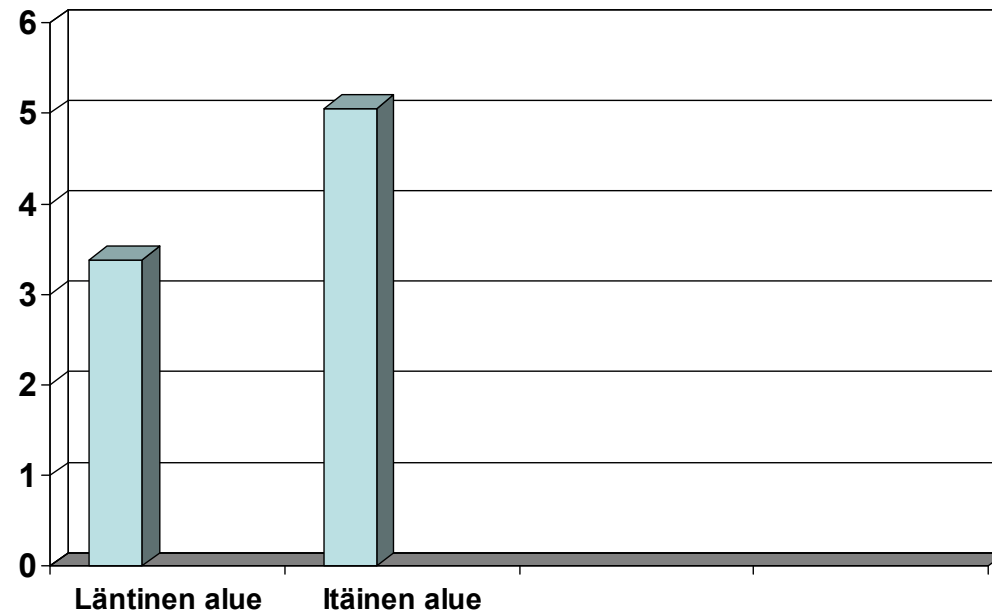
Läntisen alueen inventoitu pinta-alat



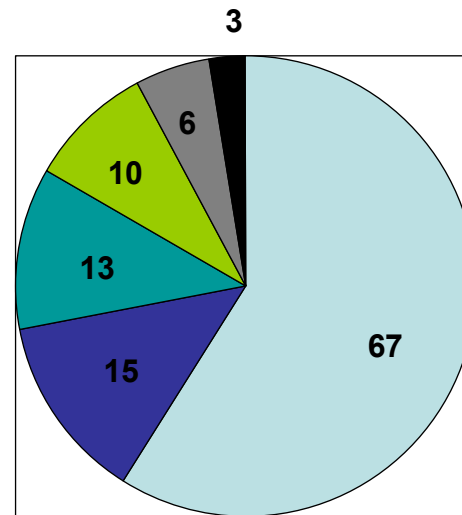
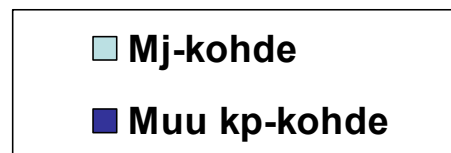
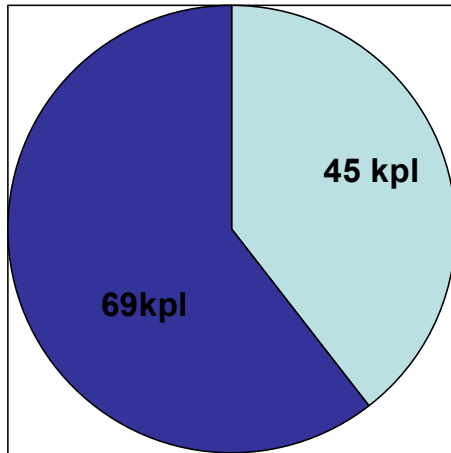
Itäisen alueen inventoidut pinta-alat



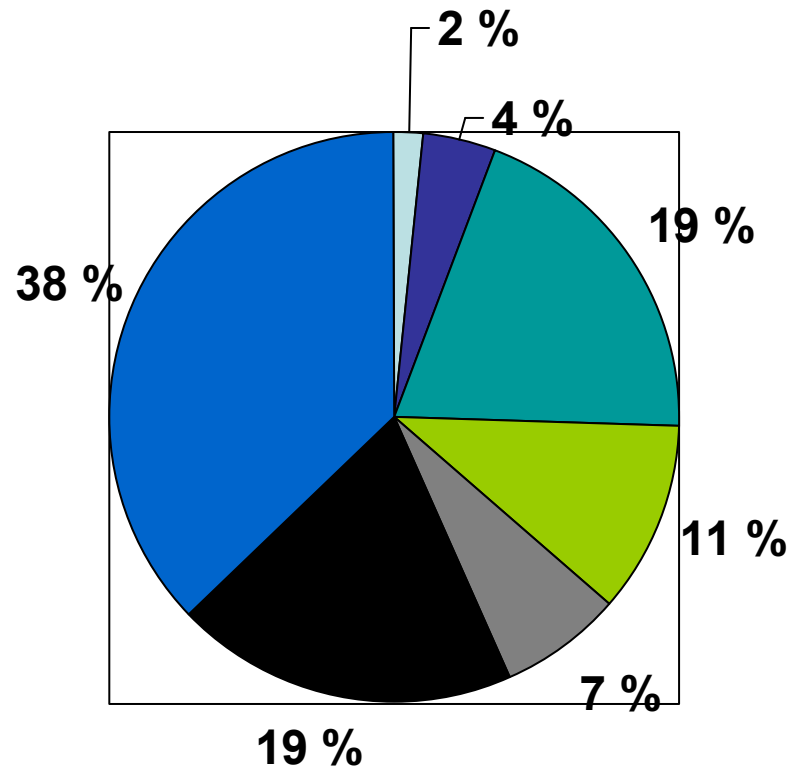
Kulttuuriperintökohdetta/1000 ha



Tulokset

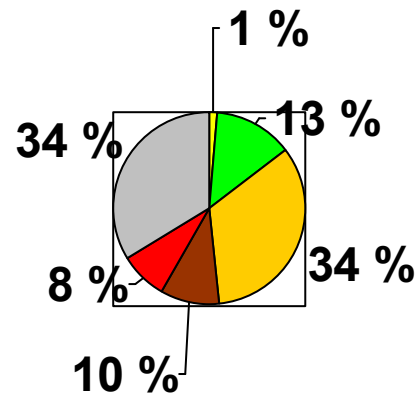


Kohteiden löytämisperusteet

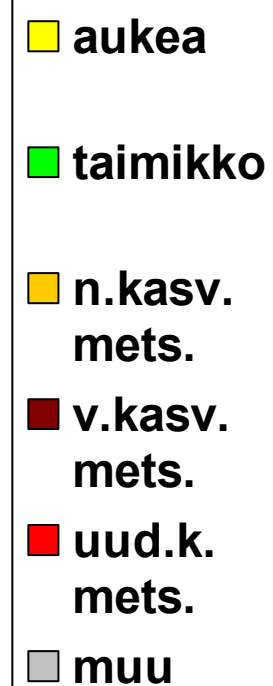
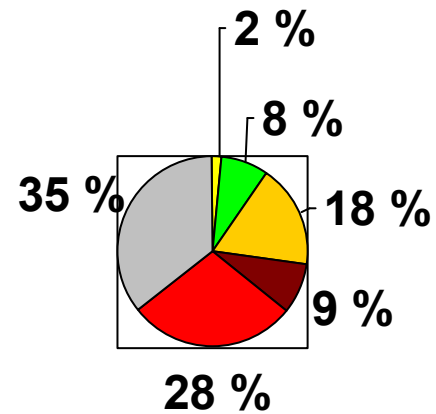


Kulttuuriperintökohteiden jakautuminen kehitysluokittain

Kehitysluokka jakauma



Kp-kohteet kehitysluokittain



Päätelmiä - kulttuuriperintöinventoinnin periaatteet

- Kohdennettu maastotyö painopisteittäin
- Uhka-analyysi (metsätalous – etenkin maanmuokkaus, myös ajopainumat)
- Lakikohteet (tunnetut muinaisjäännökset ja suojellut rakennukset) + muut kulttuuriperintökohteet
- Maastoinventointia ohjaavat mm. kehitysluokkatieto, leimikkosuunnittelu ja kaavoitus



Kiitos mielenkiinnosta!